

Des circonstances aboutissants à la découverte d'une chapelle datée de Montouhotep II à Abydos... !

En Égypte antique !



Voici la zone de cette nouvelle découverte !

Sohag...

Source / Lien

Commençons par nous situer dans le temps !

Nous sommes bien en ce jour du 23 Avril 2014 au sein d'une **fouille archéologique complètement illicite !**

Géographiquement, le site est localisé près d'Abydos, abidjou... ! Et plus précisément au sein d'un terrain extérieur à une maison !

Et ceci dans une région dénommée **Kom El-Sultan** particulièrement proche d'Abydos, au nord en fait...

Ainsi...

Une grande partie de la ville d'Abydos, Kôm el-Sultan, demeure selon moi sans avoir été réellement investiguée... Seulement, reconnaissons aussi, qu'une proportion encore plus importante restera définitivement disparue, spolié,... !

[Plan de l'article...](#)

- Nous sommes au Moyen empire au sein de la **11e dynastie**...
- Et géographiquement près d'**Abydos**, dans le **gouvernorat de Sohag** !
- De nombreux vestiges archéologiques sont à découvrir à Abydos...
- Ainsi aujourd'hui même...
- **À la base, il s'agissait bien de fouilles véritablement illicites... !**
- **En fait il y eu une sorte d'affaissement du sol !**
- Des hauts-reliefs y auraient également été observés !
- Souvenez-vous du netjer Khenti-Amentiu...
- **Voici la représentation du cartouche de Montouhotep II dans cette chapelle...**



Voici le fameux temple de Montouhotep II...

Source / Lien

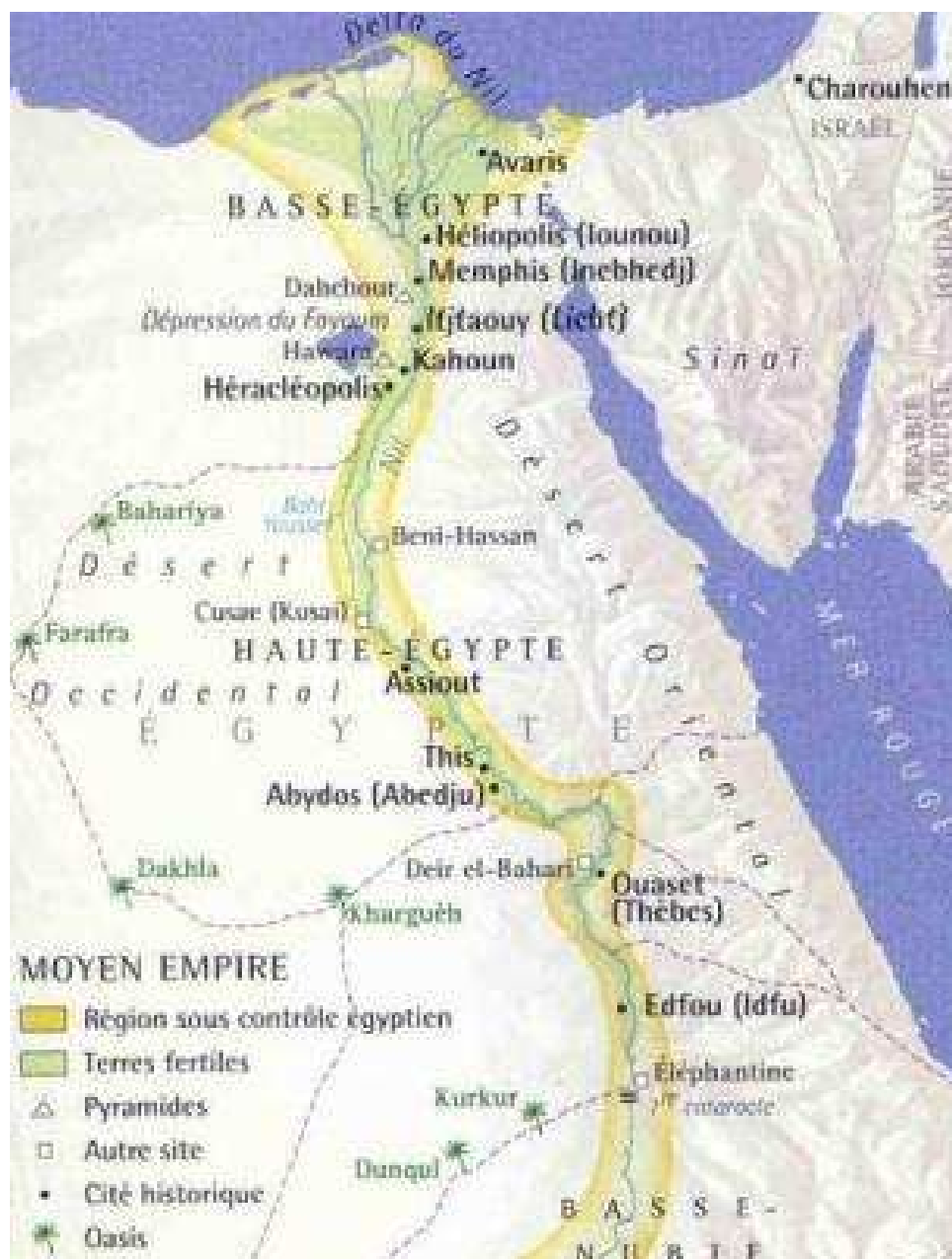
Nous sommes au Moyen Empire au sein de la 11e dynastie...

Elle se déroule juste après la fin de la Première Période Intermédiaire, au **Moyen Empire** !
La 11e dynastie rappelez-vous fut Thébaine !


*Ainsi nous vîmes au **Moyen Empire** :*

- La prise de Memphis par les faux amis que furent les Hyksôs...
- ...
- Mais aussi avec le début de la 15e dynastie...
- ...

Les souverains Thébains vont alors bien s'efforcer de renforcer la centralisation du pouvoir !



Source / lien



Liste d'Abydos...

Numéros 57 à 61 pour les 11 et 12 dynasties...

[Source](#)

Mentouhotep I (2119 - ?),

Antef I ? (- 2103),

Antef II (2103 - 2054),

Antef III (2054 - 2046),

57 - Neb-hepet-ra / Mentouhotep II (2046 - 1995),

58 - Sanj-ka-ra / Mentouhotep III (1995 - 1983),

Mentouhotep IV (1983 - 1976),

...

[Et géographiquement près d'Abydos, dans le gouvernorat de Sohag !](#)



Source / Lien

Abydos...

A 70 km au Nord-ouest de Thèbes...

Et 170 km de Louxor...

Son chef-lieu de district est Sohag ! De nos jours, sur le territoire de l'ancienne Abydos se trouve la ville de Madfounek / el-Madfounah / « l'enterrée » - لعربة المدفونة .

Sohag...

Localisée au sud d'Assiout...

Sur la rive gauche du Nil...

*Dans le sud de la **Moyen Empire** nous pouvons découvrir deux cités jumelles :*

- Sohag,

- Et la fameuse Akhmim ! Elles sont en fait séparées par l'Itéru et cela à environ 500 kilomètres au sud du Caire !

De nombreux vestiges archéologiques sont à découvrir à Abydos !

Nous sommes dans une région qui finalement est peu touristique paradoxalement à la présence de deux grands monastères coptes, Saint Shenouté et Saint Pshoi !

Une mission américaine dirigée par le professeur David O'Connor à cependant permis de réaliser quelques notables découvertes !

Ainsi...

La cité semble bien avoir été consacrée à ce netjer dénommé Khentyimentyou ! Particulièrement ancienne cette déité fut comme vous le savez assimilée, et cela bien plus tard, à Osiris...

D'ailleurs on peut remonter ainsi en ce lieu historiquement bien riche, jusqu'à la période prédynastique !

A l'Ouest...

Au sud également...

Par rapport au temple, il devait visiblement y avoir des maisons groupées du reste en fonction du statut et de leur propriétaire... Maisons de 7 à 10 pièces érigées en briques crues munies de cours... !

Cependant vous vous en doutez, il n'y avait pas que des habitations ! Demeuraient bien certainement aussi des ateliers car, entre autre chose, la plupart des céramiques furent fabriquées localement ! Néanmoins, on y aurait retrouvé des importations de Memphis...

Ainsi, si nous pouvions remonter dans ce lointain passé, il est fort probable que nous verrions au sein de ces zones d'habitations et d'artisanats, une ruelle bien étroite et centrée en quelque sorte,...

Des habitations certainement bien alignées... !

Avec des habitants qui faisaient leur pain, leur cuisine,...., chez eux... !

Ainsi Abydos...

300 m environ du nord au sud...

À la lisière du désert...

Une citée avec au moins 1000 entités, à certaine époque en tout cas, qui tournait en quelque sorte autour du fameux temple funéraire du pharaon Sésostri III, nous remontons ainsi à cette ère de la 7^e dynastie !

De fait :

- Les prêtres...
- Les ouvriers,
- ... Tous devaient être liés au culte royal, vivant probablement au sein de leur propre famille !

Ce site évolua bien évidemment, car pour moi, la seule chose pérenne en ce monde c'est bien cela, le changement...

À l'endroit même ou nos anciens s'épanouissaient, de nouvelles maisons, modernes celle-ci, les recouvrent... !

[Ainsi aujourd'hui même...](#)

Nous serions visiblement en présence d'une découverte récente...

Celle d'une chapelle en calcaire parfaitement bien conservée de la 11^e dynastie et serait en fait datée du pharaon Montouhotep II !

"S.^ḥnh-ib-t3wy" ...

"Horus, celui qui tonifie le cœur des Deux Terres"...

Nous sommes dans cette zone géographique dite de Sohag ! Elle semble de plus être située à 150 mètres d'un temple concernant le pharaon Seti I...

[À la base, il s'agissait bien de fouilles véritablement illicites... !](#)

Les pilleurs ont été visiblement arrêtés... !

De fait...

Des inspecteurs comme des égyptologues auraient dès lors été dépêchés sur les lieux !

Nettoyage...

Excavation du nouveau site...

...

Ainsi...

Ashraf Abd El Aal Okasha...

Yasser Abd El Razik...

Et Ayman Damarany aurait commencé les travaux d'excavations sous la supervision de Gamal Abd El Nasseer le responsable des antiquités de Sohag !



Source / Lien

[En fait il y eu une sorte d'affaissement du sol !](#)

Non pas au sein d'une maison...

Mais plutôt dans une sorte de petite ruelle comme semble vous le montrer la photo ci-dessus !

Ce glissement de terrain ne ferait-il pas suite en fait à des excavations bien illicites finalement ?

En tout cas...

Les chercheurs auraient ainsi découvert une chapelle en calcaire qui apparemment serait datée de la 11e dynastie, sous le règne de Nebhepetre Montouhotep II.



Source / Lien

Cette chapelle semble du reste se prolonger sous les fondations d'une maison toute proche !

Malheureusement, ce fut un lieu qui visiblement dû servir à la manière d'un réservoir de rétention quant aux eaux usées pour cette même maison érigée apparemment en 1935.

La mission égyptienne semble alors s'être attelée :

- Au démantèlement de ce réservoir,
- Au nettoyage de la chapelle,
- A Entreprendre bien évidemment des travaux de restaurations...
- Et bien sûr à l'étude des inscriptions dans la chapelle...
- ...

[Des hauts-reliefs y auraient également été observés !](#)

Ainsi les chercheurs auraient déterminés la présence de titres...

Ce fut le cas pour l'intitulé de **Nebhepetre Montouhotep II** qui régna aux environs de 2046 avant notre ère !

Un pharaon du **Moyen Empire**, petit fils d'Antef II,... !



Montouhotep II...

Il semble avoir dédié les murs de cette chapelle au netjer Khenti-Amentiu !

© Antoine Gigal

[Souvenez-vous du netjer Khenti-Amentiu !](#)

Il avait au minima ce rôle de protection de l'ancien cimetière royal d'Abydos en Haute-Égypte !

Il fut de plus bien attesté dès l'époque de l'unification de Kemet il y environ 3200 ans avant notre ère.

Un très ancien netjer...

Dédié aux défunts, les Occidentaux, de cette cité d'Abydos !


"Celui qui est à la tête des Occidentaux"

Cependant il est vrai que cet autre grand netjer à savoir Osiris, le syncrétisa peu à peu jusqu'à ce que sa nomenclature devint l'un des épithètes du souverain du monde de l'au-delà !

[Voici la représentation cartouche du pharaon Montouhotep II..](#)



Source / Lien



© Antoine Gikal...



Admirez le pharaon...
Voyez le cartouche...
Source / Lien

Alors à suivre prochainement...



A fin d'en connaître davantage, je vous invite à consulter :

• **Sources...**

Collection "**Passion de l'Égypte**" Editions Atlas 2003

Dictionnaire de la Civilisation Égyptienne - Rachet Guy - Larousse

• **Sitographie...**

Wikipedia

Link 1

Link 2

Link 3

• **Taggé avec :**

Parcours thématiques...

Les dynasties...

Aphorisme...

Ceci pour autoriser et provoquer d'autres pensées !

Aucune prétention...

Ne prétend pas tout dire...

Voyons ensemble comment pourrait réagir 6 rats mis en cage !

En fait...

Ils sont regroupés sur une sorte de berge ! Vous l'aurez compris, ils sont proches d'une source d'eau ! A tel point que s'ils veulent se nourrir il leur faut traverser une sorte de tuyau rempli d'eau !

Car, bien évidemment, de l'autre côté se trouve leur nourriture !

Donc...

Les 6 rats doivent nager afin d'aller rejoindre leurs subsistances !

Que vont-ils faire finalement ?

→ 2 attendent,

→ 2 vont chercher et se font prendre la nourriture par les deux premiers,

→ Un qui ne nage pas, ou ne sait pas d'ailleurs, et qui ramasse les miettes,

→ Un qui nage, revient, et se bat avec les dominants tous en gardant sa nourriture...

Voici ce à quoi ressemblerait le bilan :

→ 2 dominant,

→ 2 sont dominés,

→ 1 souffre douleurs,

→ 1 autonome !

Alors...

Serait-ce aussi l'image de notre société ?

